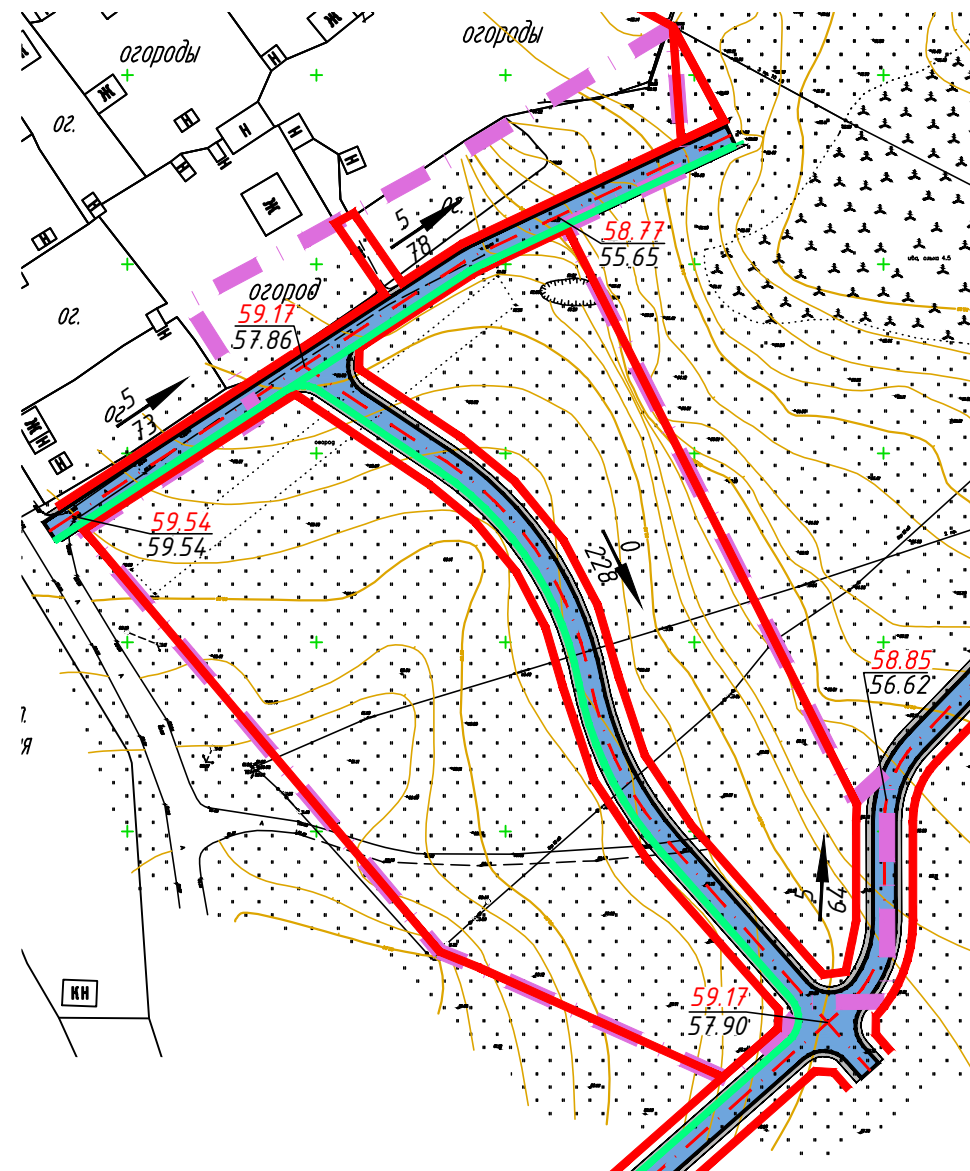











СХЕМА ВЕРТИКАЛЬНОЙ ПЛАНИРОВКИ И ИНЖЕНЕРНОЙ ПОДГОТОВКИ ТЕРРИТОРИИ 1:2000



Условные обозначения:

-  Граница проектирования
-  Красные линии
-  Улицы и проезды с твердым покрытием
-  Оси улиц и проездов (проектные)
-  территории тротуаров
-  сети ливневой канализации (водопрпускной лоток проектное решение)
-  Проектный уклон (промилле)
Расстояние (метры)
-  Существующие (черные) отметки
-  Проектные (красные) отметки

(направление)

Согласовано		ММ.ГГ.
Должность	Фамилия	
Взам. инв. №		
Подпись и дата		
Инв. № подл.		

территория Тихвинского городского поселения Тихвинского муниципального района Ленинградской области, ограниченная с запада автодорогой подъезд к деревне Паголда, с севера существующей застройкой деревни Паголда в границах земельного участка с кадастровым номером 47:13:0917001:78						
Изм.	Кол. уч.	Лист	№ док	Подпись	Дата	
Директор		Зимин Д.Ю.			10.15.	
Проект планировки и проект межевания				Стадия	Лист	Листов
				ППиПМ	7	
Проверил		Зимин Д.Ю.			10.15.	
Разработал		Щёкина В.В.			10.15.	
Схема вертикальной планировки и инженерной подготовки территории М 1:2000				ООО "Агентство ГРИФОН"		